


# Informacje o Gminie

Gmina Dobiegniew położona jest na północno-wschodnim skraju województwa lubuskiego w powiecie strzelecko-drezdeneckim na granicy trzech województw: lubuskiego, wielkopolskiego i zachodniopomorskiego. W skład gminy wchodzi miasto Dobiegniew i 13 sołectw. Gmina posiada status miejsko-wiejski i zamieszkiwana jest przez ok. 7000 mieszkańców. Jednym z atutów gminy jest dobre połączenie komunikacyjne drogowe i kolejowe oraz niewielka odległość do granicy z Niemcami, najbliższe przejście graniczne w Kostrzynie nad Odrą. Gmina Dobiegniew zajmuje obszar ponad 35 tys. ha, około 65% terenu zajmują lasy i tereny zadrzewione, a około 30% uprawy rolne.

 informacje-o-gminie-1


 informacje-o-gminie-2


informacje-o-gminie-3

informacje-o-gminie-4

informacje-o-gminie-5

informacje-o-gminie-6

 informacje-o-gminie-7

 informacje-o-gminie-8